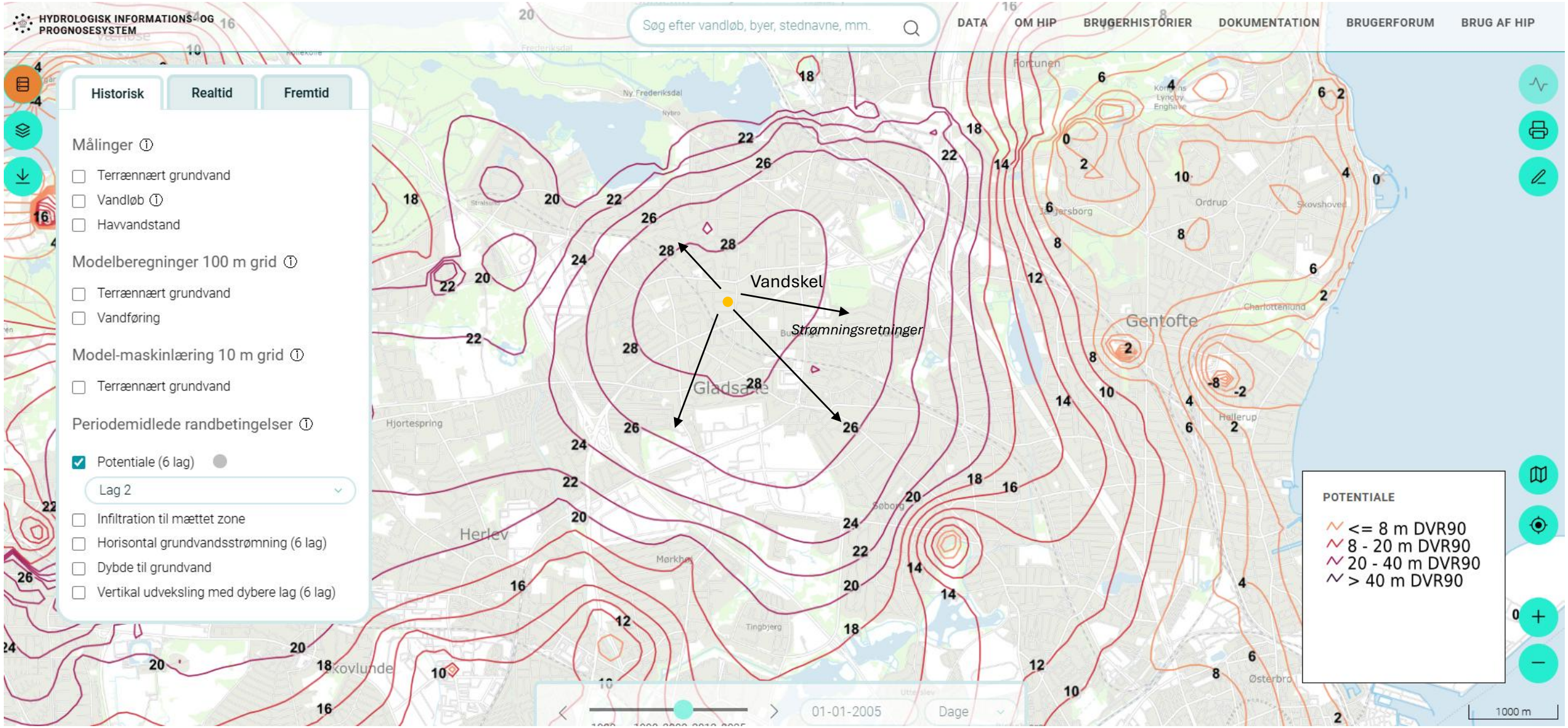
HYDROLOGISK INFORMATIONS- OG PROGNOSESYSTEM
Søg efter vandløb, byer, stednavne, mm.
DATA
OM HIP
BRUGERHISTORIER
DOKUMENTATION
BRUGERFORUM
BRUG AF HIP
Historisk
Realtid
Fremtid
Målinger
Terrænnært grundvand
Vandløb
Havvandstand
Modelberegninger 100 m grid
Terrænnært grundvand
Vandføring
Model-maskinlæring 10 m grid
Terrænnært grundvand
Periodemidlede randbetingelser
Potentiale (6 lag)
Lag 2
Infiltration til mættet zone
Horisontal grundvandsstrømning (6 lag)
Dybde til grundvand
Vertikal udveksling med dybere lag (6 lag)
Vandskel
Strømningsretninger
Gentofte
Gladsaxe
Herlev
Kovlunde
Ordrup
Hellerup
Østerbro
POTENTIALE
<= 8 m DVR90
8 - 20 m DVR90
20 - 40 m DVR90
> 40 m DVR90
01-01-2005
Dage
1000 m

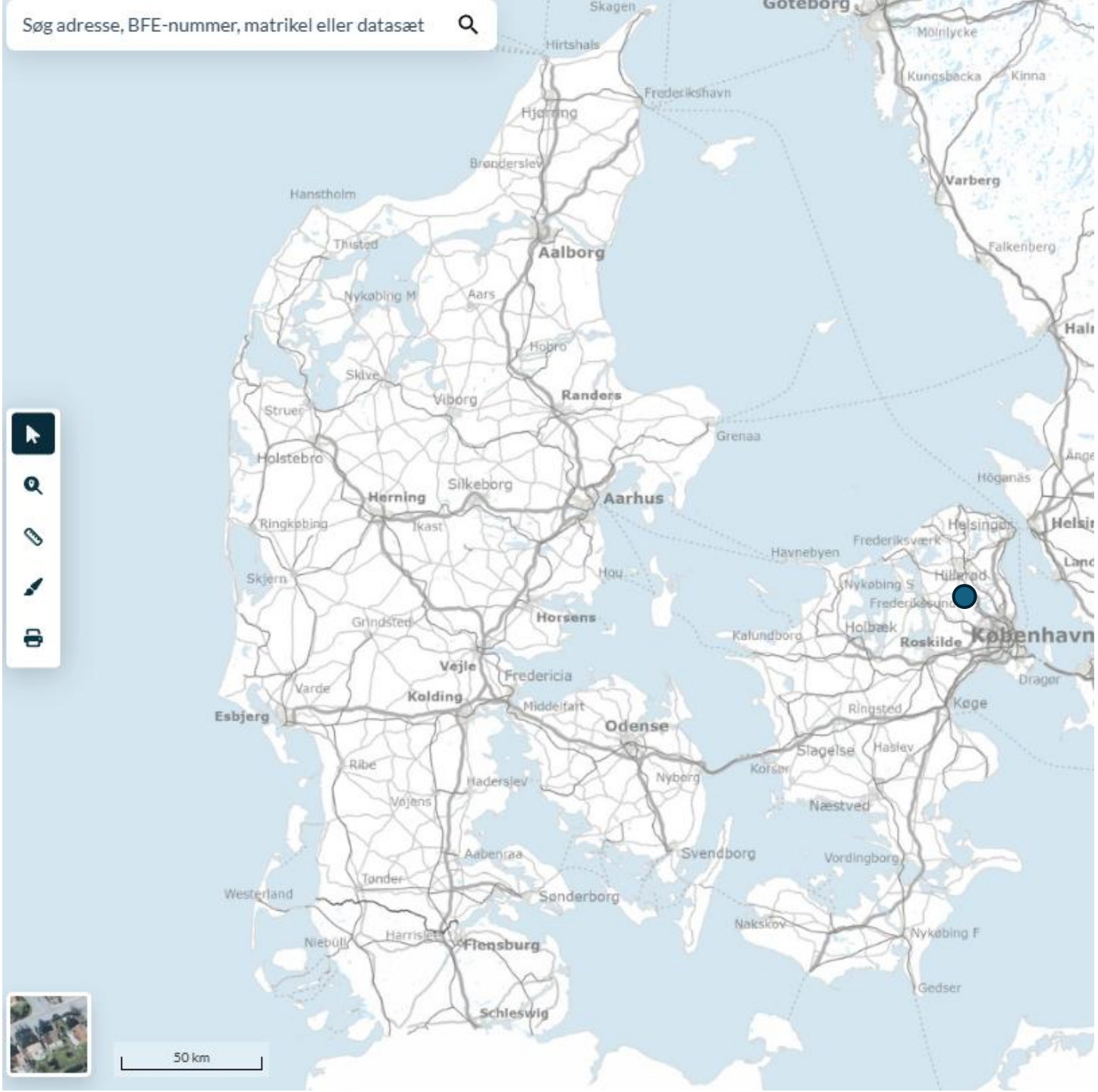
Søg adresse, BFE-nummer, matrikel eller datasæt
Skagen
Hirtshals
Frederikshavn
Hjørring
Brønderslev
Hanstholm
Thisted
Aalborg
Nykøbing M
Aars
Hobro
Sklve
Viborg
Randers
Struer
Grenaa
Holstebro
Silkeborg
Herning
Aarhus
Ringkøbing
Ikast
Skjern
Hou
Horsens
Grindsted
Vejle
Fredericia
Varde
Kolding
Middelfart
Esbjerg
Odense
Ribe
Haderslev
Vojens
Nyborg
Aabenraa
Svendborg
Tønder
Westerland
Sønderborg
Niebüll
Harrislee
Flensburg
Schleswig
Göteborg
Mölnlycke
Kungsbacka
Kinna
Varberg
Falkenberg
Höganäs
Helsingør
Frederiksværk
Havnebyen
Nykøbing S
Hillerød
Frederikssund
Holbæk
Kalundborg
Roskilde
København
Dragør
Ringsted
Køge
Slagelse
Haslev
Korsør
Næstved
Vordingborg
Nakskov
Nykøbing F
Gedser
50 km

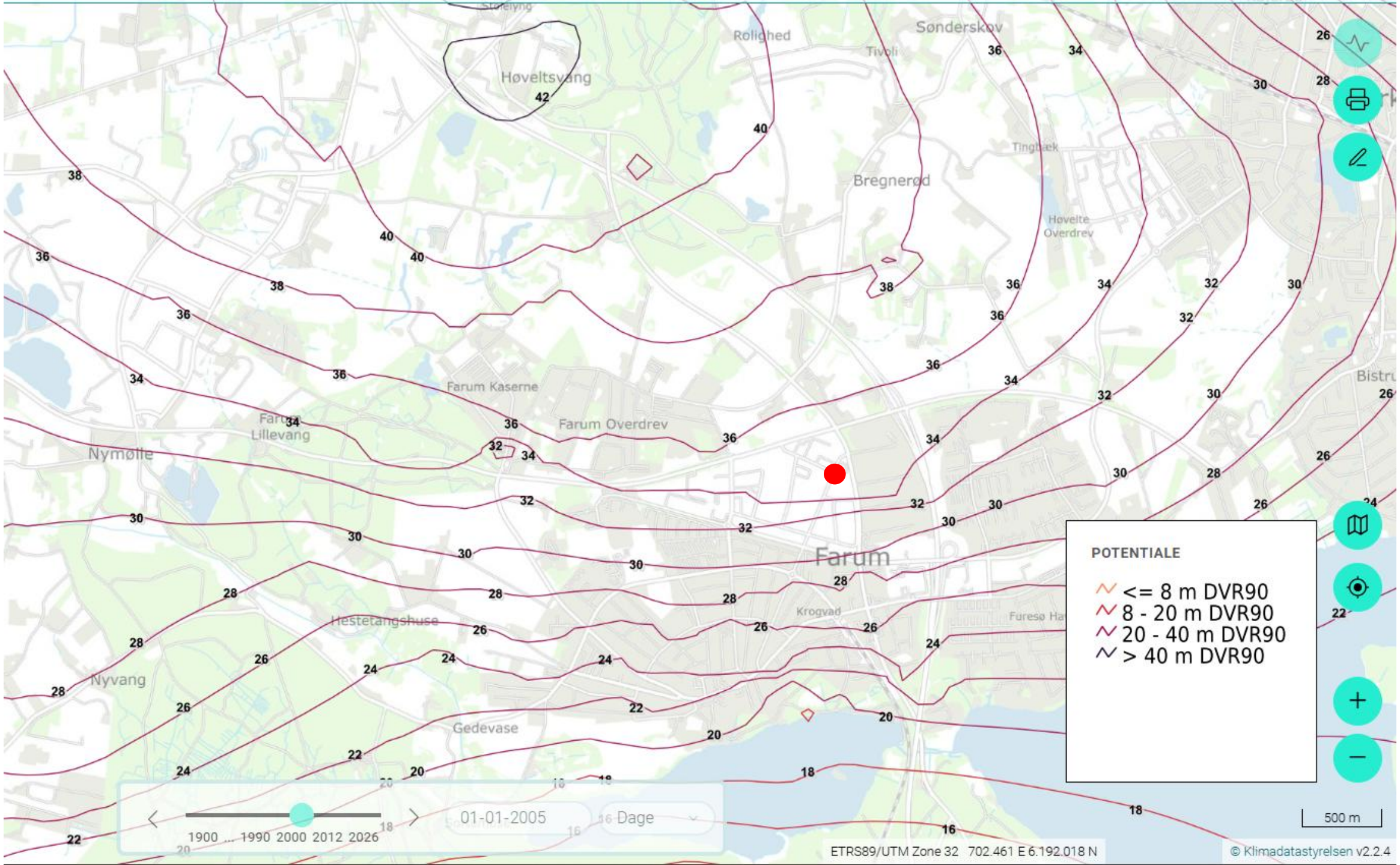
POTENTIALE
<= 8 m DVR90
8 - 20 m DVR90
20 - 40 m DVR90
> 40 m DVR90
Farum
Bregnerød
Sønderskov
Rolighed
Tivoli
Høveltsvang
Farum Kaserne
Farum Overdrev
Nymølle
Nyvang
Gedevase
Hestetangshuse
Krogvad
Furesø Ha
Tingbæk
Høvelte Overdrev
Bistru
01-01-2005
Dage
1900 ... 1990 2000 2012 2026
500 m
ETRS89/UTM Zone 32 702.461 E 6.192.018 N
© Klimadatastyrelsen v2.2.4

A
A'
Slangerup
Lynge
Farum
Birkerød
Trørød
Holte
Næstved
Skodsborg
Næstved
© Geod

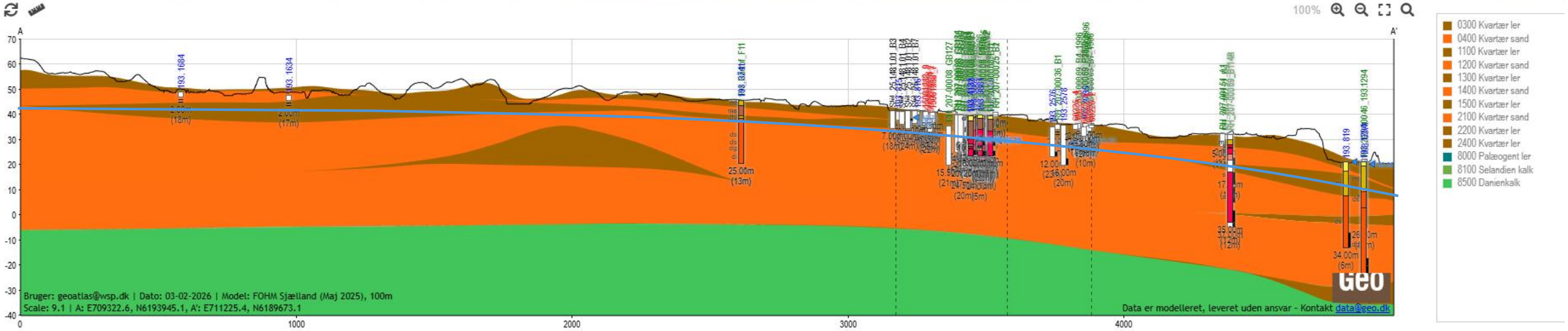
A
A'
100%
0300 Kvartær ler
0400 Kvartær sand
1100 Kvartær ler
1200 Kvartær sand
1300 Kvartær ler
1400 Kvartær sand
1500 Kvartær ler
2100 Kvartær sand
2200 Kvartær ler
2400 Kvartær ler
8000 Palæogent ler
8100 Selandien kalk
8500 Danienkalk
Bruger: geoatlas@wsp.dk | Dato: 03-02-2026 | Model: FOHM Sjælland (Maj 2025), 100m
Scale: 9.1 | A: E709322.6, N6193945.1, A': E711225.4, N6189673.1
Data er modelleret, leveret uden ansvar - Kontakt data@geo.dk
geo

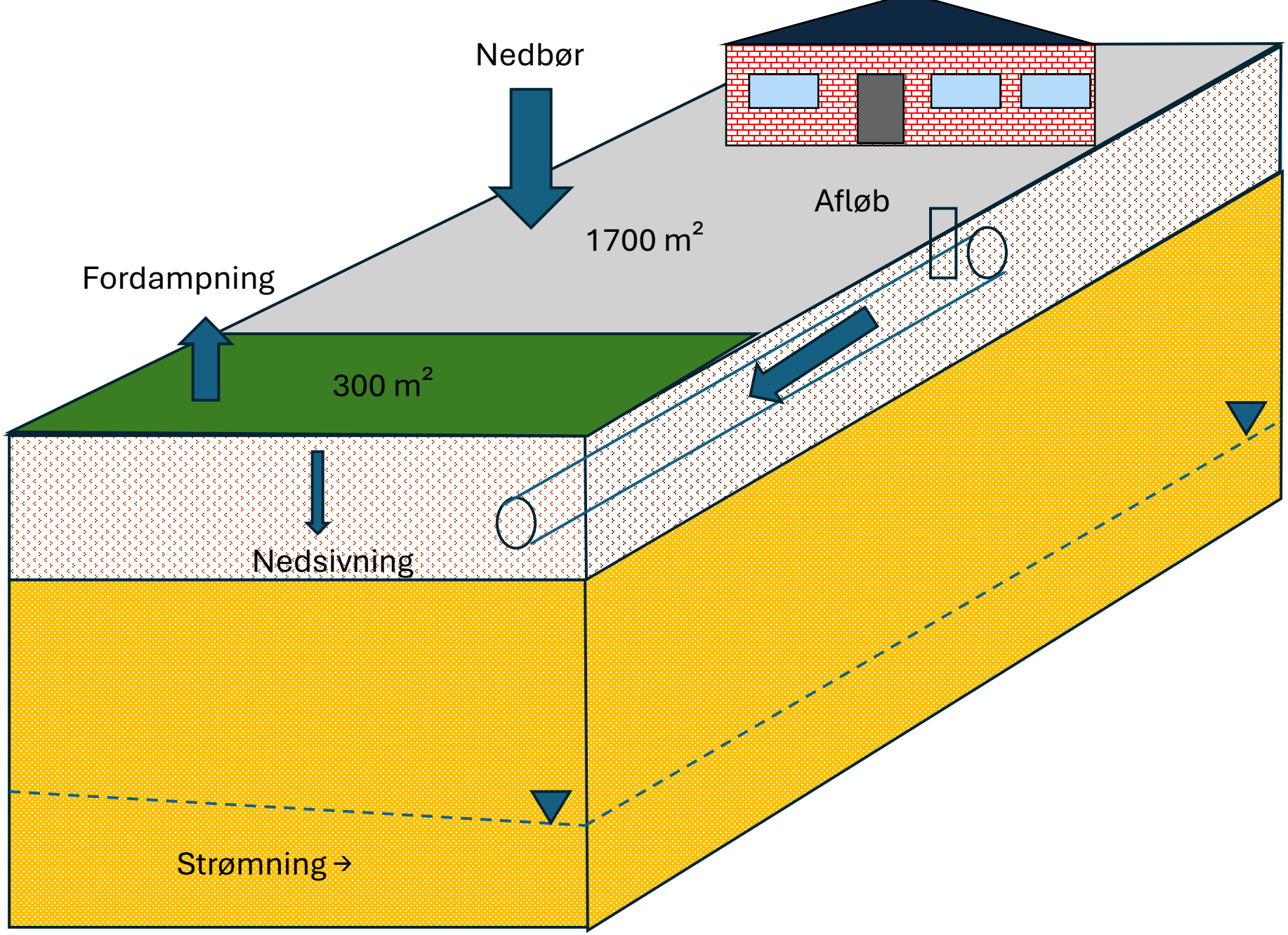
Nedbør
1700 m²
Afløb
Fordampning
300 m²
Nedsivning
Strømning →

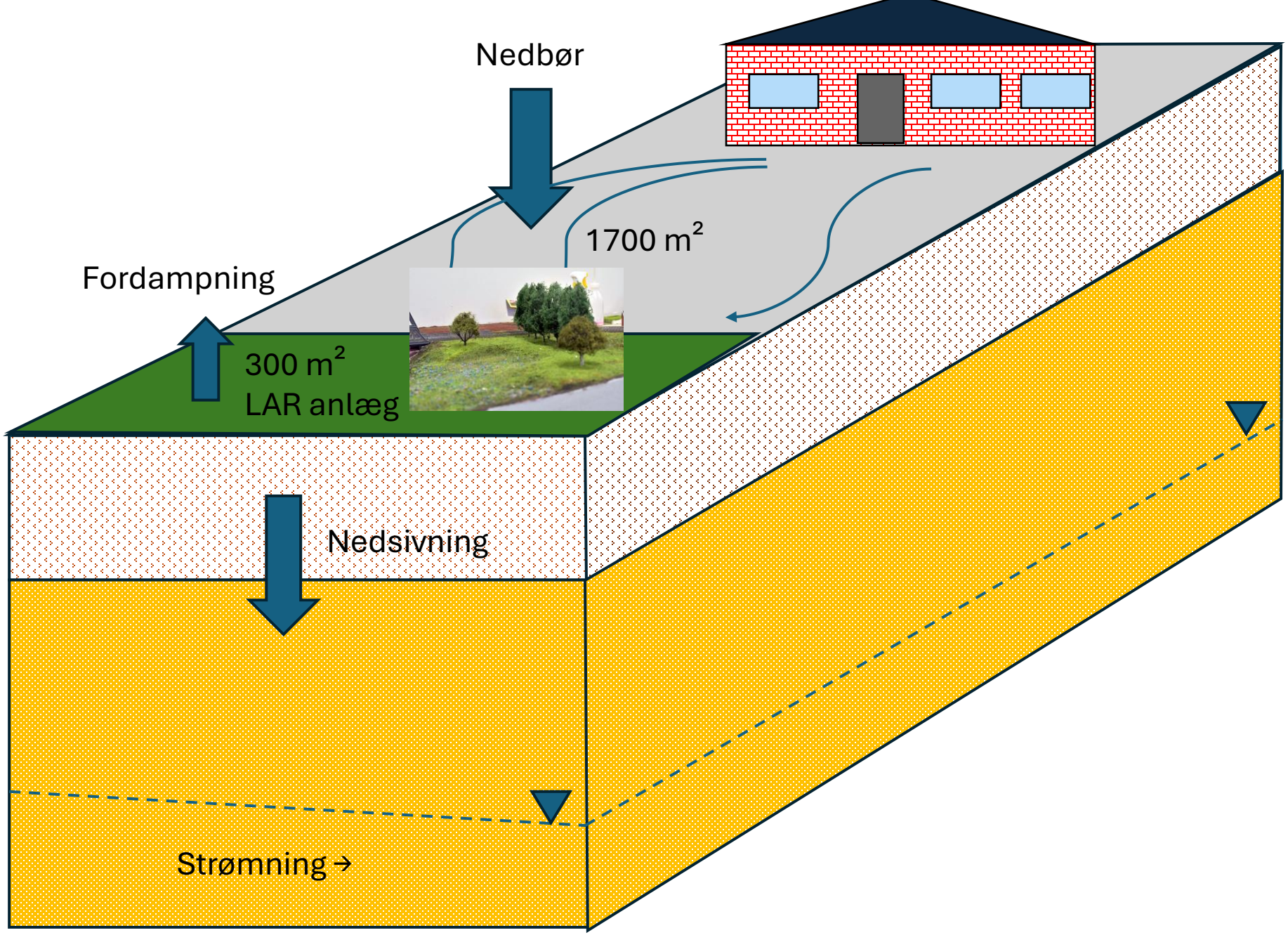
Nedbør
1700 m²
Fordampning
300 m²
LAR anlæg
Nedsivning
Strømning →

Scalgo's arealdække baseret på SDFI data
9 klasser

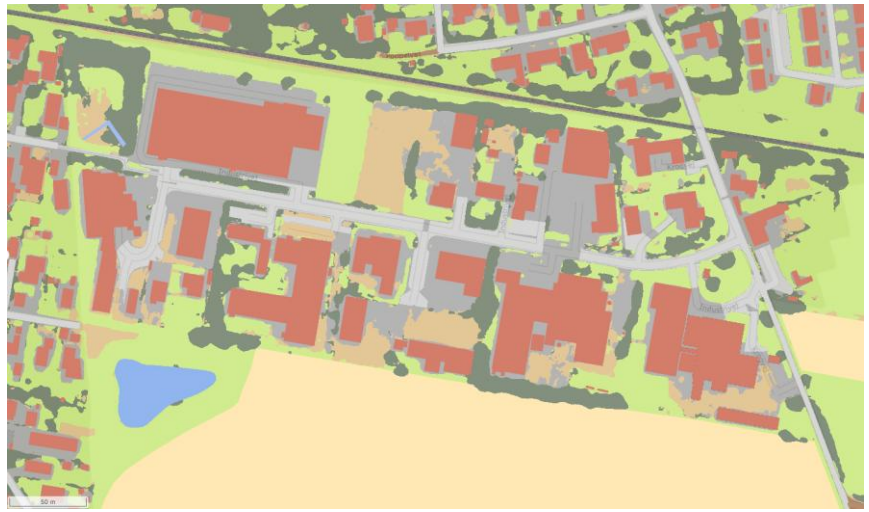

Importeret som grid i Surfer

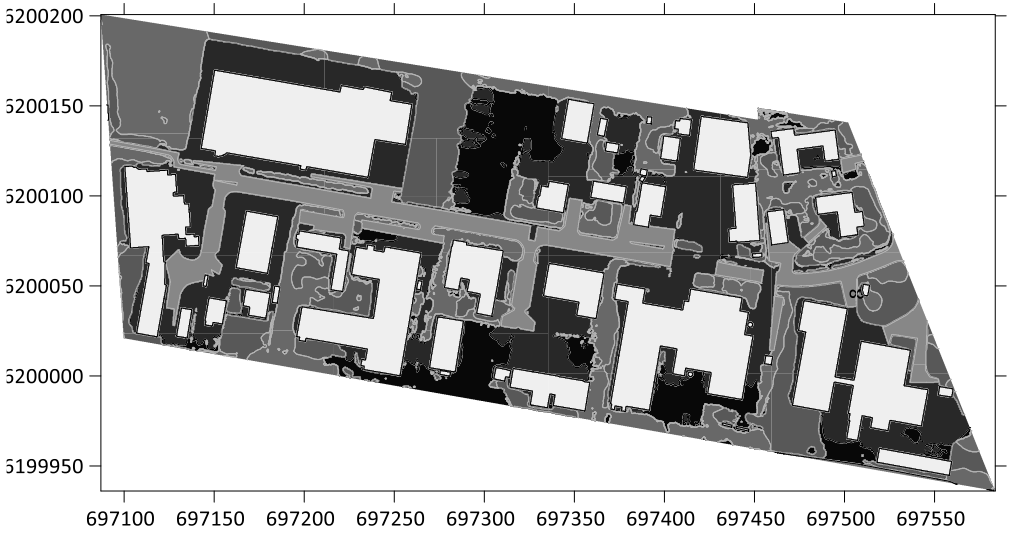

Areal af grid udtrukket fra Surfer og tilskrevet nettoinfiltration, infiltrationsværdier fra RH, beregnet samlet vandmængde

		m^2	m^2		%	%		m^3/år	m^3/år
mm/år		Industrivej 17	Hele området		Industrivej 17	Hele området		Industrivej 17	Hele området
200	Bare land	642	7133		8%	9%		128.4	1426.6
200	Water	0	0		0%	0%		0	0
100	Other paved	1263	20506		16%	25%		126.3	2050.6
200	Shallow vegetation	971	10862		12%	13%		194.2	2172.4
200	Dense vegetation	1752	13058		22%	16%		350.4	2611.6
200	Farmland	0	111		0%	0%		0	22.2
20	Paved road	536	6812		7%	8%		10.72	136.24
150	Unpaved road	0	0		0%	0%		0	0
20	Building	2771	23584		35%	29%		55.42	471.68
	Sum	7935	82066		1	1		865.44	8891.32

Kan omsættes til 108 mm/år for området og 109 mm/år for den specifikke lokalitet på Industrivej.