



Miljø- og
Fødevareministeriet
Miljøstyrelsen

Grundvandskortlægning 2016-2020

7. Marts 2017
ATV JORD OG GRUNDVAND

Jesper Hannibalsen



- **Baggrund**
- **Ny kortlægningsproces**
- **Prioritering af opgaver**
- **Organisering & samarbejde**

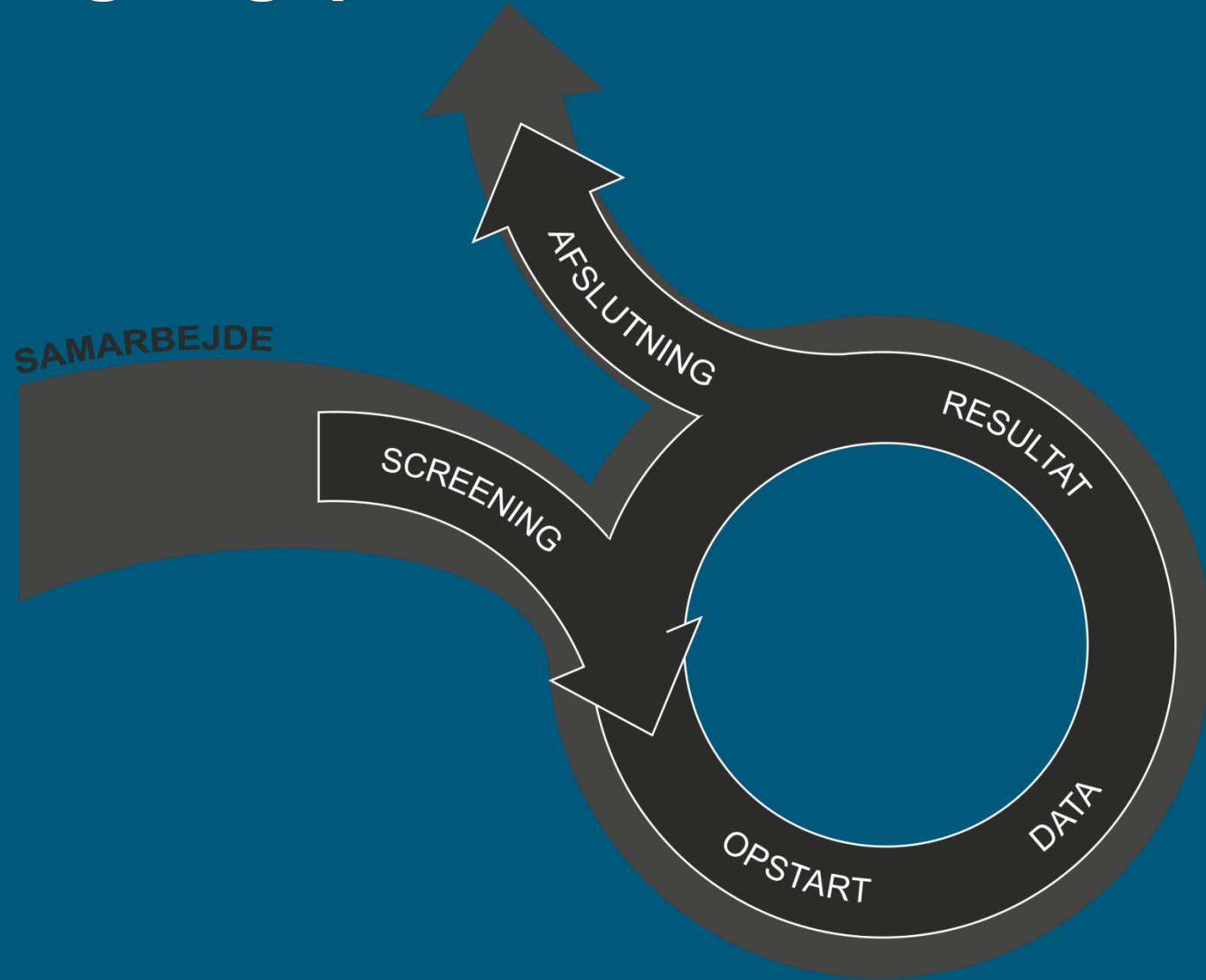


Baggrund

Revideret vandforsyningslov fra april 2015

- Afgrænsning af nye indvindingsoplande til almene vandforsyninger inden for OSD
- Kortlægning og afgrænsning af nye indvindingsoplande til almene vandforsyningsanlæg uden for OSD
- Undtagelsesvis justering af kortlægning for eksisterende indvindingsområder
- Vedligeholdelse og offentliggørelse af data
 - I forbindelse med grundvandskortlægningen 2016-2020 er der nedsat en koordinationsgruppe
- Afgrænsning af BNBO

Ny kortlægningsproces



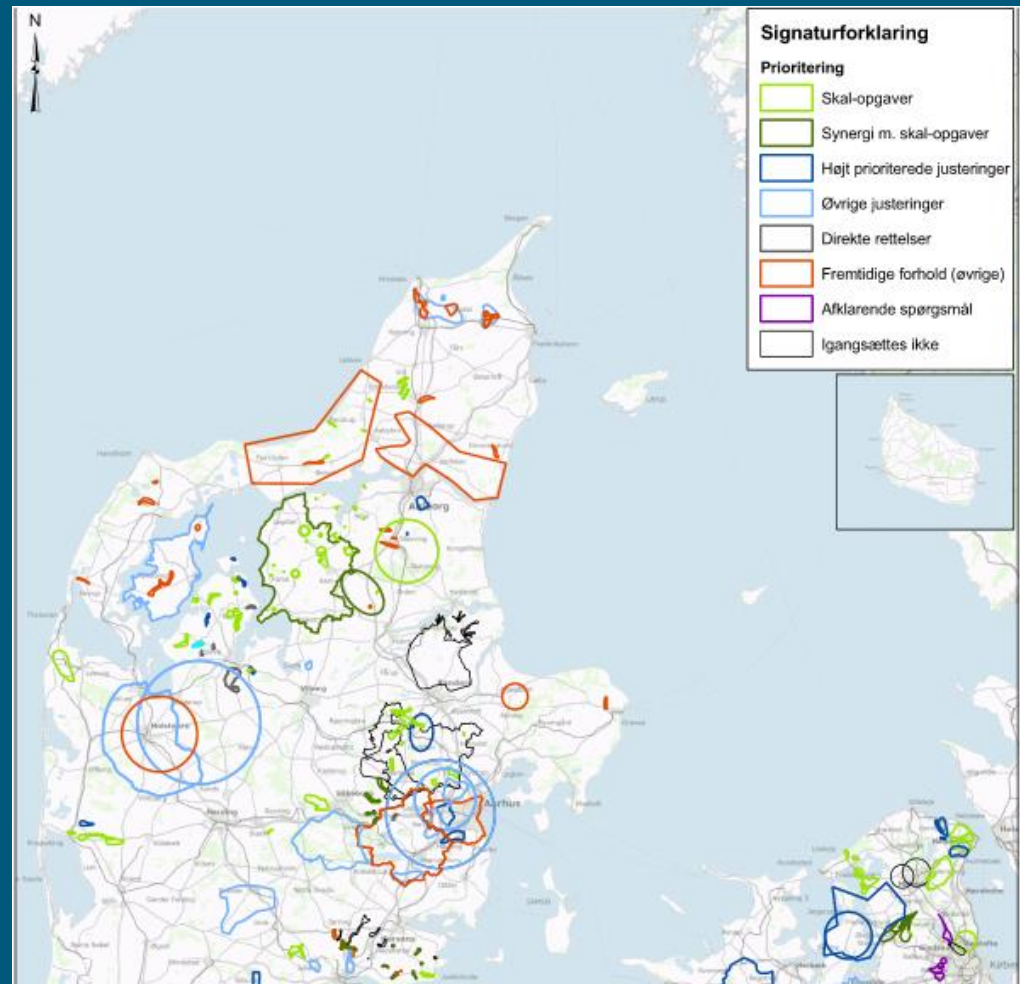
www.mst.dk/gko



Prioritering af opgaver

- ❑ Alle indvindingstilladelser modtaget i 2016 er i arbejde og 70% er afsluttet
- ❑ Justeringer udgør ikke mere end 15% af det samlede ressourceforbrug
- ❑ 299 indvindingstilladelser i 2016

[Link til prioritering](#)



Organisering & samarbejde

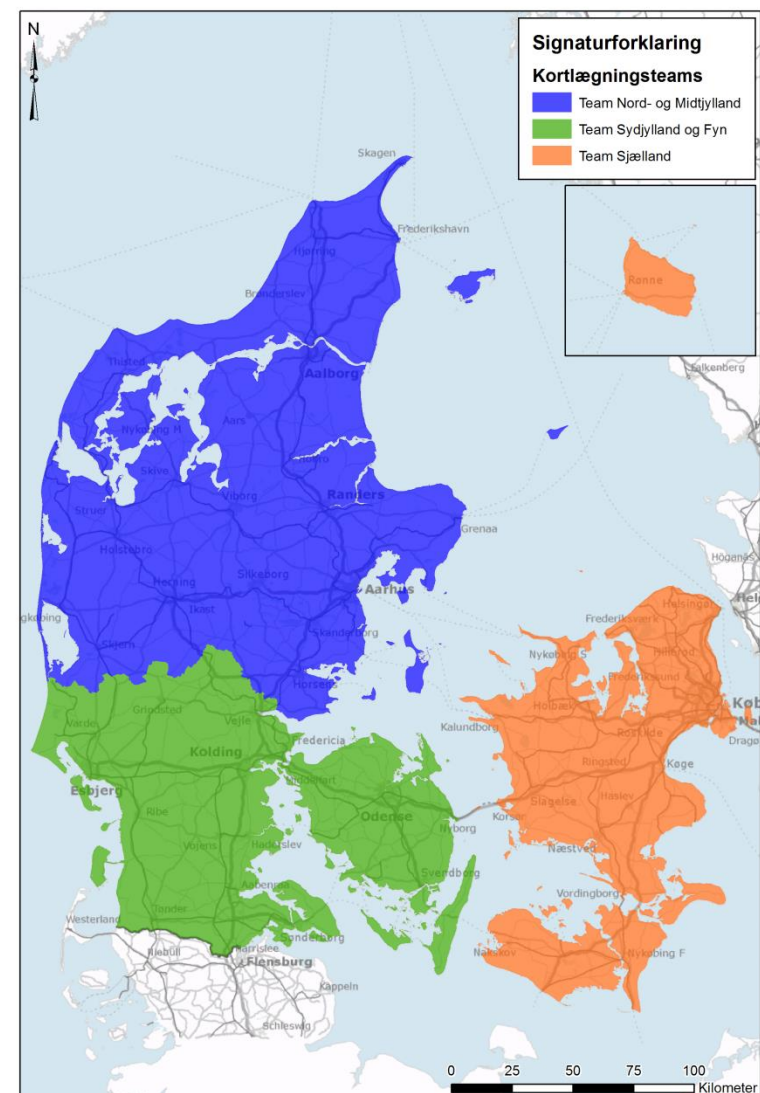
Miljøstyrelsen

1. juli 2016 blev Naturstyrelsen delt i to: Styrelsen for Vand- og Naturforvaltning (SVANA), er en statslig myndighed på vand- og naturområdet

1. februar 2017 blev Styrelsen for Vand- og Naturforvaltning (SVANA) og Miljøstyrelsen lagt sammen under navnet Miljøstyrelsen

Grundvandskortlægning er placeret i Aalborg

Ny organisering, herunder geografiske teams



Organisering & samarbejde

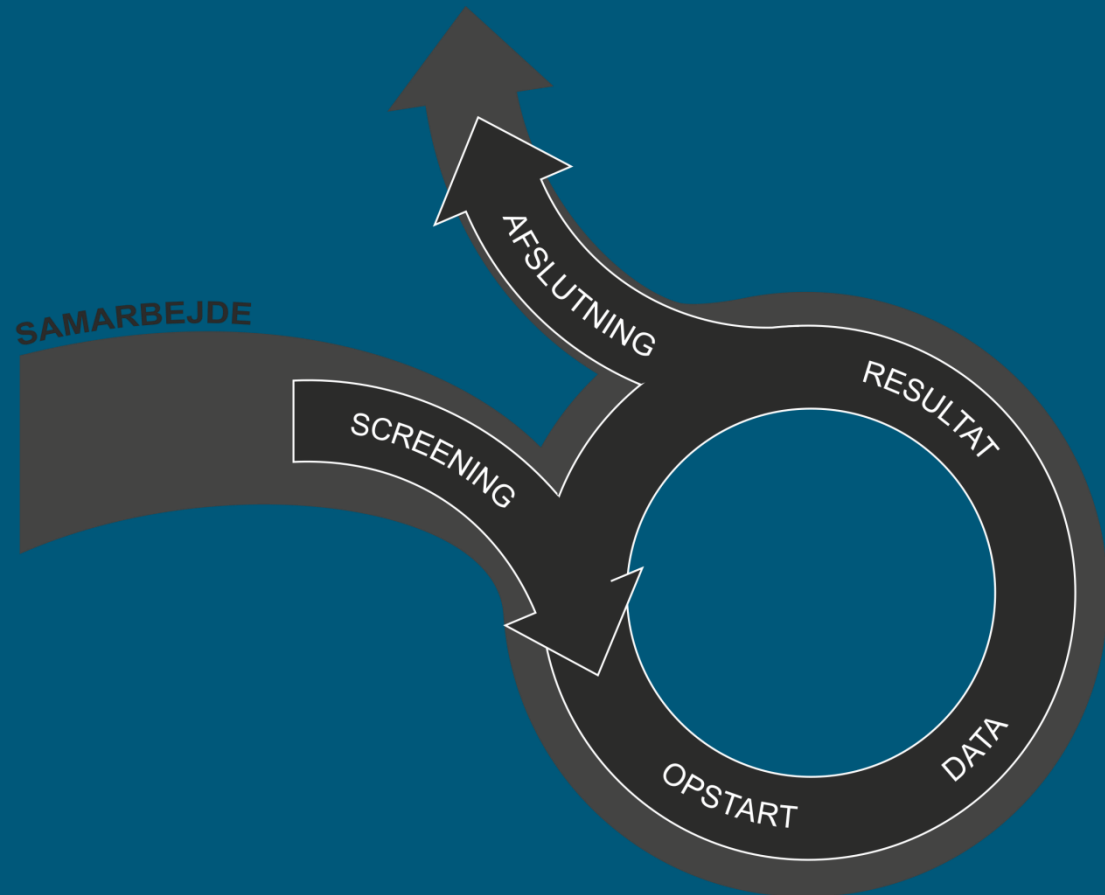
Bedre dialog med kommunerne

Kommunikation og planlægning

Grundvandsdage

Koordinationsgruppe

KL, Danske Regioner, DANVA, Danske Vandværker, GEUS og Miljøstyrelsen.



Samarbejde

