

Workshop 2 om kortlægningshyppighed og –årsager – Videncenter for Jordforurening

Astrid Zeuthen Jeppesen
NIRAS (tidligere ALECTIA)

Projekt: Erfaringsopsamling på V2 undersøgelser

- Kortlægningshyppigheder og -årsager samt branchegennemgang.

Videncenter for Jordforurening

Formål: 1 Kortlægningshyppigheder og –årsager:

- At undersøge kortlægningshyppigheden på V2 fordelt på brancher, og undersøge hvilke stoffer som giver anledning til kortlægning på V2 fordelt på brancher

Formål 2: Erfaringsopsamling - detaljeret branchegennemgang:

- At afdække om regionernes prioritering af kortlægning og undersøgelse samt den efterfølgende offentlige indsats kan ændres og at pege på mulige justeringer af branche stof /aktivitetslister

Formål 3: Etablering af en projektdatabase

- At samle og sammenstille udvalgte digitale erfaringsdata om indledende undersøgelser fra 2007-2010, fra jordforureningsdatabaser og konkrete undersøgelser samt skabe mulighed for opdatering, når nye undersøgelser ønskes inddraget.

Baggrund

- Stadig en betydelig kortlægningsopgave for flere regioner
- Sidste større erfaringsopsamling på tværs af Danmark for 15 år siden
- Udnytte erfaringer fra gennemførte undersøgelser i regionerne

- Ønske om at se på trends og tendenser

Opbygning - projekt

Fase 1

Indhentning af elektroniske data fra regionernes databaser JAR GeoEnviron 2007-2010

Etablering af database, databehandling

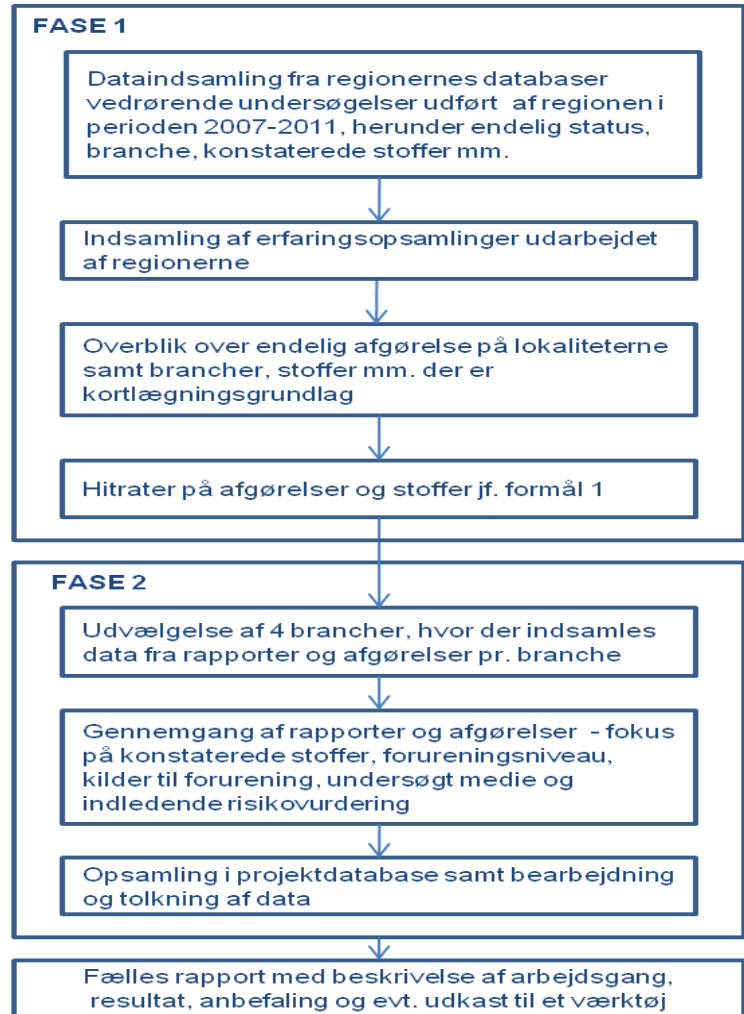
Valg af brancher til fase 2

Fase 2

Indhentning og gennemgang af rapporter og afgørelser (ca. 200)

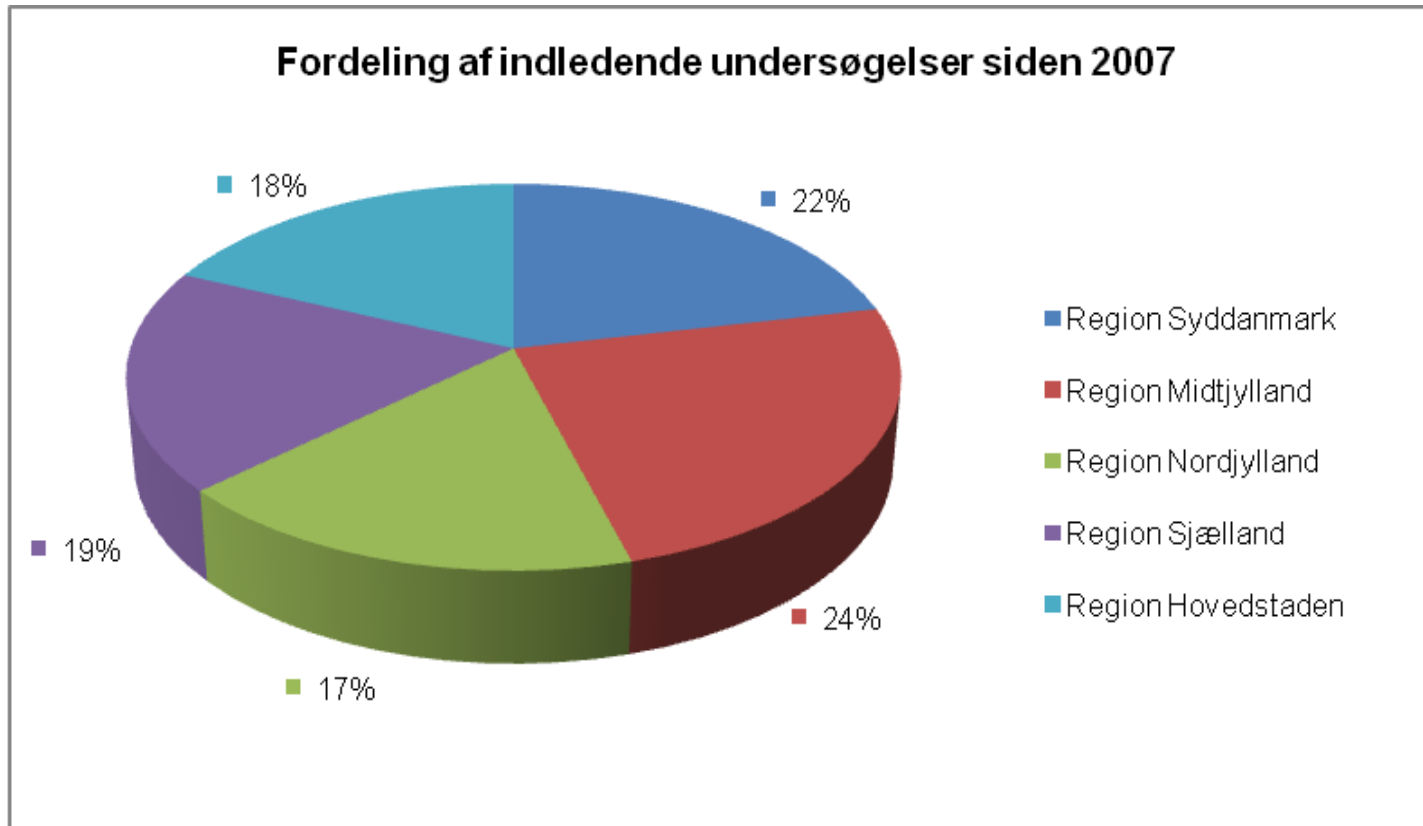
Etablering af branchestudie-database, databehandling

Rapportering



Fase 1

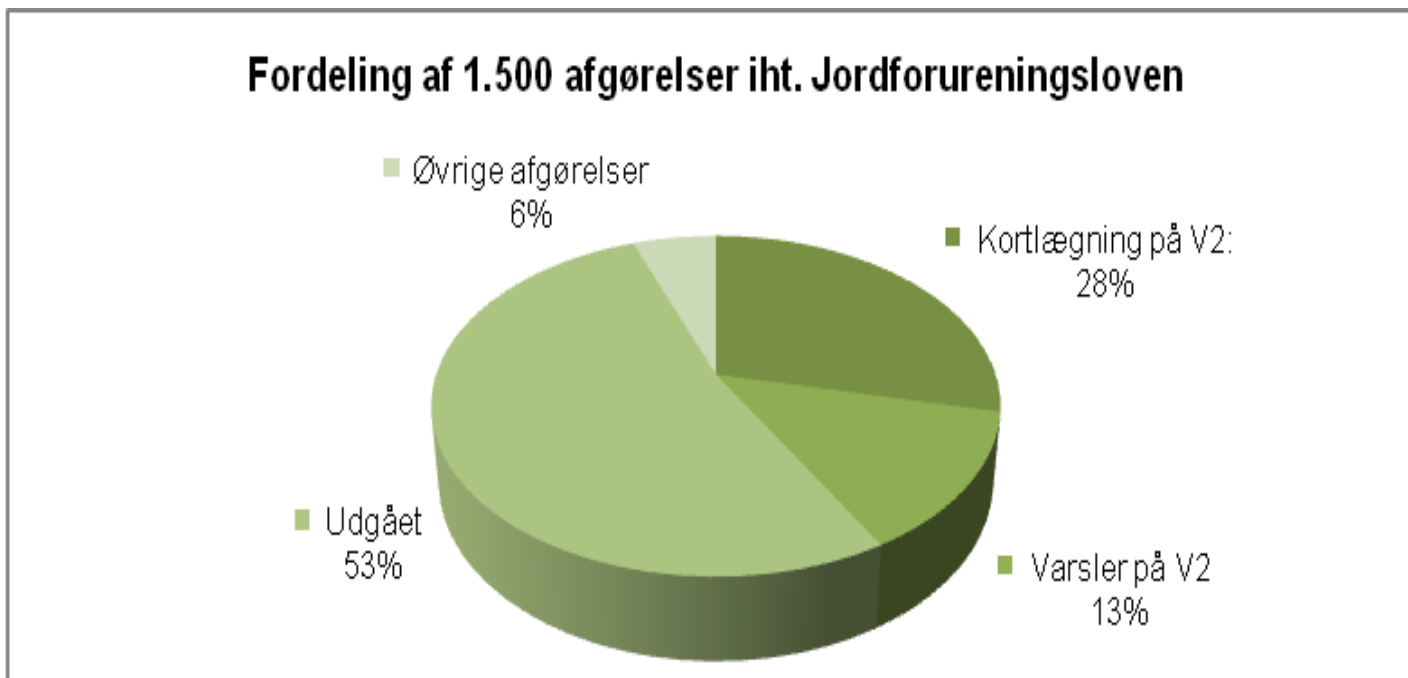
Fordeling af lokaliteter - 2.444 stk.



Fase 1

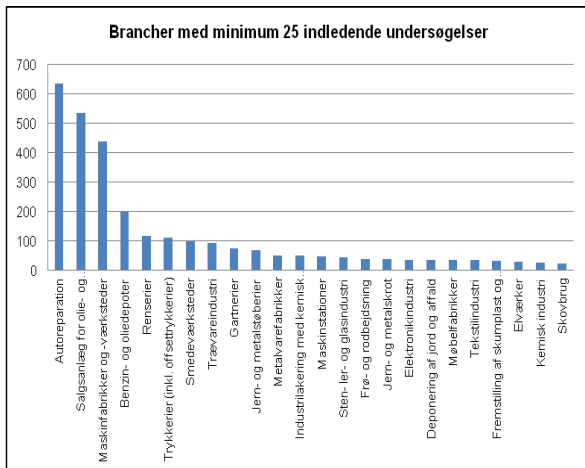
Afgørelser - regionernes indledende undersøgelser siden 2007

- Afgørelse truffet inden 100 dage

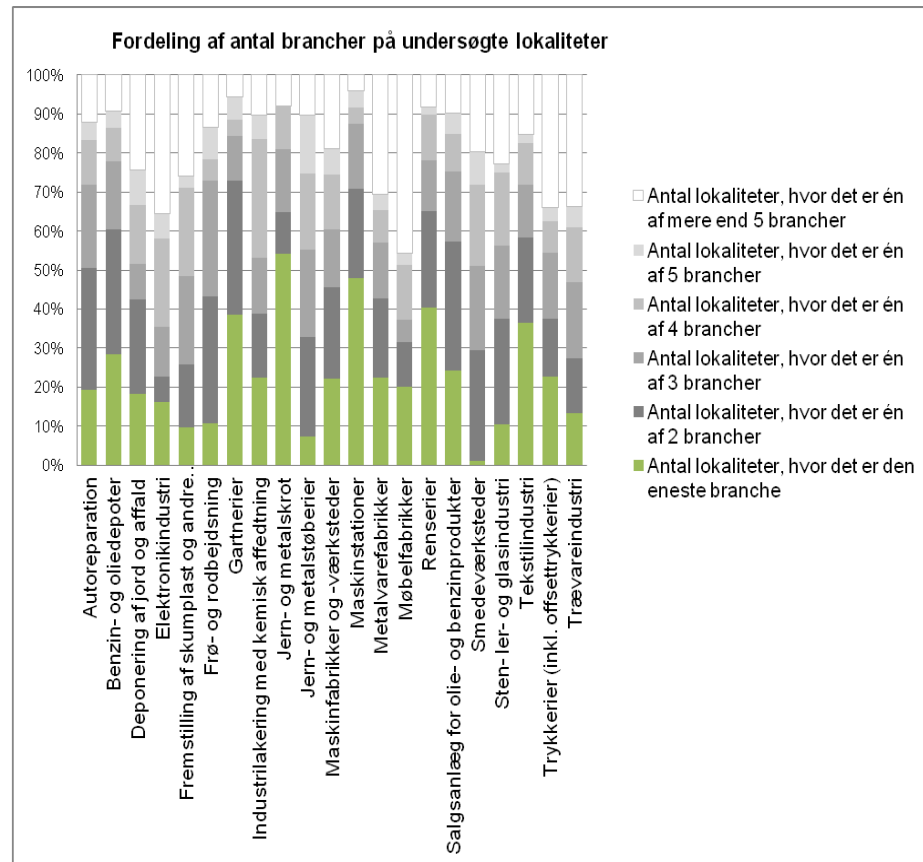


Fase 1

Undersøgelse af brancher på lokaliteter



- Branchen forekommer alene eller sammen med andre brancher i undersøgelsen
- Branchen er undersøgt mere end 25 gange
- I alt 2.444 undersøgte lokaliteter – alle brancher

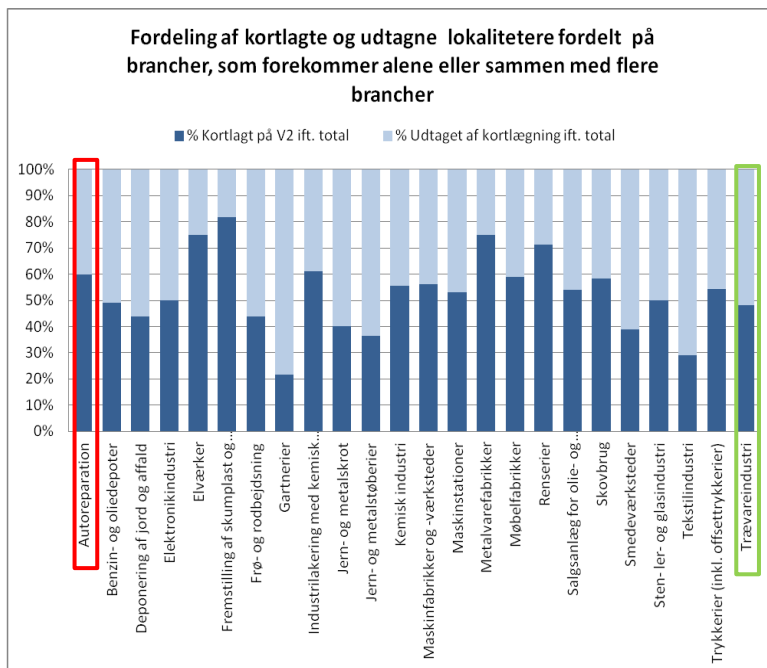


Fase 1

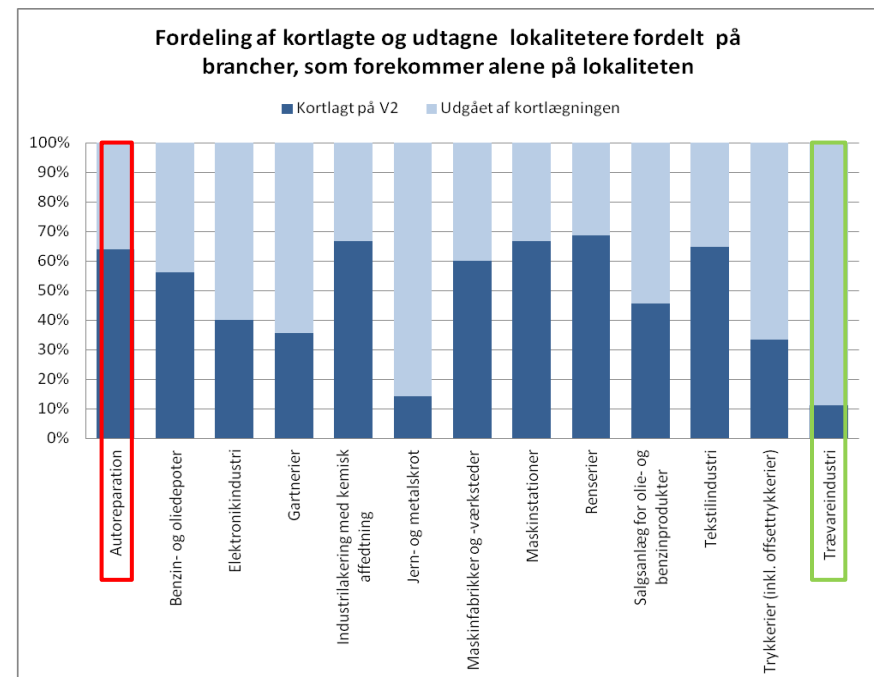
Procentvis fordelingen af kortlagte og udtagne (af kortlægning) lokaliteter

- I alt 1.500 afgørelse truffet på undersøgte lokaliteter – alle brancher

ALENE ELLER SAMMEN MED FLERE BRANCHER



ENESTE BRANCHE



Fase 2

Udpegning af brancher

Autoværksteder: Spørgsmål om chlorerede opløsningsmidler, mange undersøgelser, få fund af risikostoffer- ønskes undersøgt

Trykkerier: Altid tvivl om trykkerier, 100 undersøgelser, kortlægningsrate* 50%+

Smedeværksteder: Der lå allerede en erfaringsopsamling, 100 undersøgelser, kortlægningsrate* på 40%

Plastvirksomheder , vidensniveau lavt om branchen, få undersøgelser, kortlægningsrate* 80%

*Kortlægningsrate (lok. med blandt andet den udvalgte branche)

Valgt af styregruppe

Fase 2

Kriterier for udvælgelse af rapporter

- V2-undersøgelser, udført og afsluttet i 2007 eller senere
- Alle regioner skal så vidt muligt have undersøgt branchen
- Kortlægningsstatus skal som udgangspunkt foreligge
- Helst én eller færrest mulige brancher pr. undersøgelse
- Stillingtagen til offentlig indsats
- Oplysninger om undersøgte forureningskilder, medier, undersøgte og konstaterede stoffer