

Region Hovedstaden



Regionernes planer for indsatsen mod jordforureninger, der kan true overfladevand og natur

John Flyvbjerg, Region Hovedstaden

Lotte Tombak, Region Sjælland

Trine Korsgaard, Region Syd

Morten Bondgaard, Region Midt

Mette Fischer, Region Nord

Christian Andersen, Videncenter for Jordforurening

ATV møde om jordforurening og overfladevand, 27. november 2013

Fire faser:



2013 - 2014:

Forberedelse og dialog

2014 – 2018:

Overblik mv.

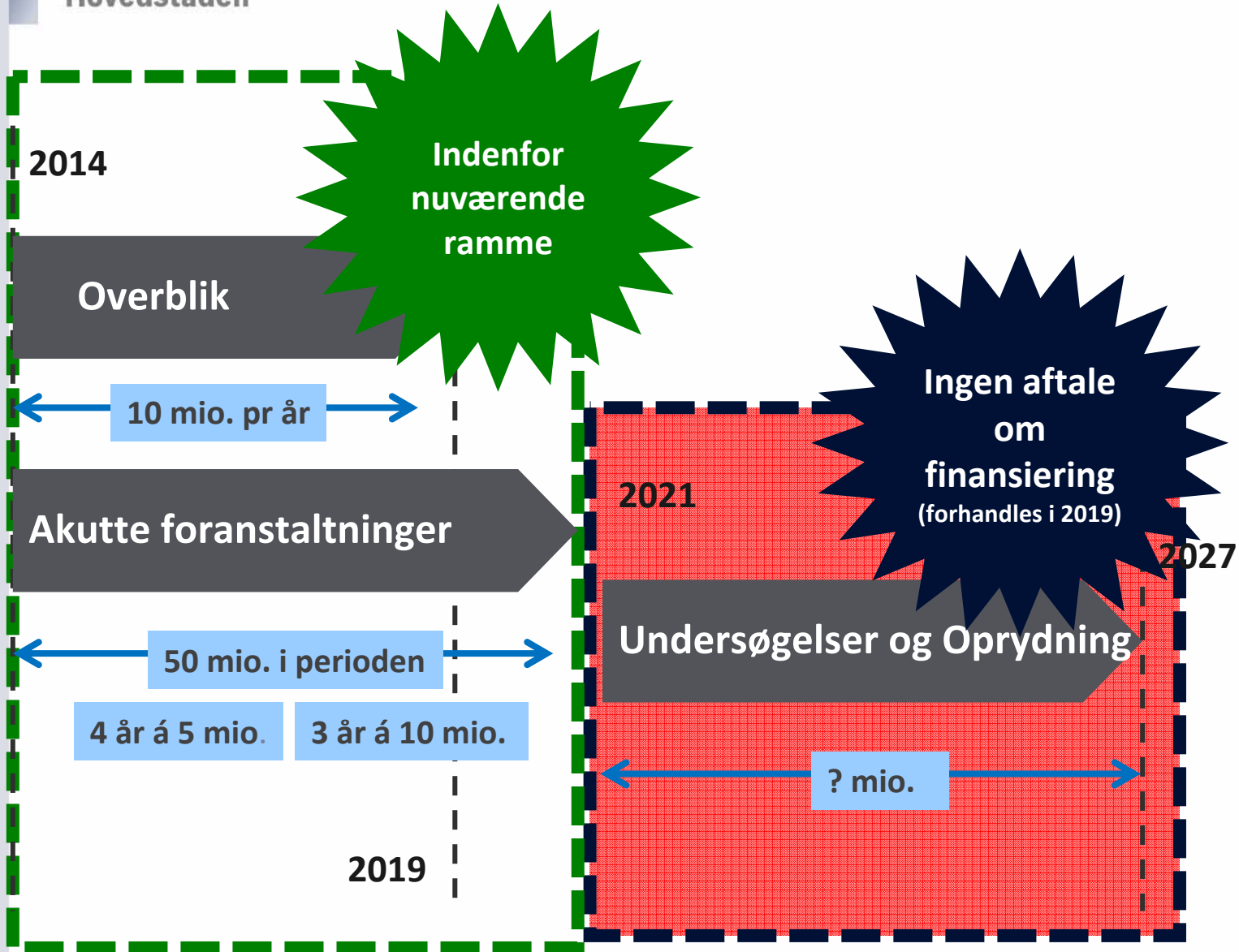
2019 – 2020:

Prioritering og forhandling

2021 – 2027:

Indsats

Plan og finansiering (Dkr, landsplan)







2013 - 2014: Forberedelser

- Kommentering af lovændring og bekendtgørelse
- Dialog med Miljøstyrelsen vedr:
 - Metode - tekniske baggrundsrapporter
 - Test af screeningsværktøj
 - Vejledning
- Organisering af opgaveløsningen i regionerne

Ca. 30.000 kortlagte (Dk-Jord)



Ca. 4.000 med potentiel risiko



200 – 500 (????)
til yderligere indsats

Automatisk screening:

Antal lokaliteter med potentiel risiko:

Region Nord:	484
Region Midt:	1385
Region Syd:	924
Region Sj.:	437
Region H.:	672
Hele landet:	3902

Bearbejdet/manuel screening:

- Baseres på eksisterende, lokal-specifikke data
- Nogle V1-kortlagte risiko-lokaliteter kan dog blive undersøgt svarende til indledende undersøgelse
- Tjek af "store jordforureninger"

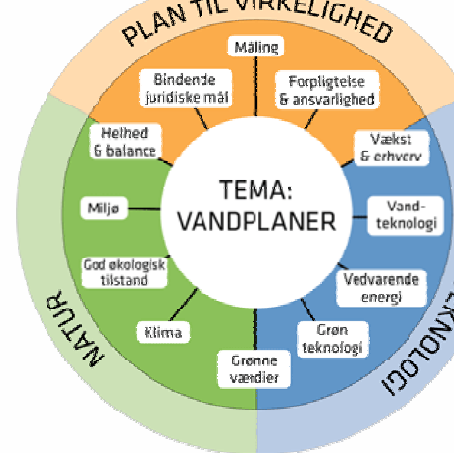
2014-2018: Nye kortlægninger mv.



- Vurdering af risiko for overfladevand og natur ifbm. nye kortlægninger *behov for videre udvikling af screeningsværktøj, så det understøtter risikovurdering inden kortlægning*
- Grundejere og kommuner vil blive løbende orienteret om lokaliteter, hvor der er indsats ift. overfladevand
- Håndtering af flere §8 sager
- Akutsager
- Udviklingsprojekter m.v.
 - Undersøgelses-koncept for indledende undersøgelser
 - Sammenholde screeningsresultater med felt-data
 - Videregående undersøgelser på udvalgte risiko-lokaliteter
 - Input til evt. justering af screeningsværktøj

2019 – 2020: Prioritering og forhandling

- Oversigt over lokaliteter, som kræver indsats (videregående undersøgelser, afværge)
- Nødvendig indsats med i vandplaner for 2021-2027
- Finansiering forhandles mellem staten og regionerne



2021 – 2027: Indsats – undersøgelser og afværgelse på risiko-lokaliteter



Sammenfatning



- Regionerne er glade for opgaven 😊!
- Ros til MST for god forberedelse og inddragelse i 2013
- Realitets-tjek af modelforudsigelser vigtigt
- Samarbejde med kommuner, Naturstyrelsen samt øvrige fagfolk og interessenter
- Kompetenceudvikling
- Fortælle omverdenen om jordforurening og overfladevand.